



COMANDO MILITARE ESERCITO "CALABRIA"

SM - UFFICIO PERSONALE, LOGISTICO E SERVITÙ MILITARI

-Sez. Logistica, Poligoni e Servitù Militari-

Via Luigi Pascali, 40 - 88100 CATANZARO

M_D - E24464

Prot. 0000529

23/01/2013



113905

Cod. id. PER - LOG	Ind. cl. 10.12.5.2	88100 Catanzaro,	23 GEN. 2013
PDC: Cap. POLIFRONE - sotrin 1651 227 - 0961 792227			
e-mail: casezlog@cmezz.esercito.difesa.it			

Allegati n.:01

OGGETTO: Ordinanza di sgombero.

A SIG. PREFETTO DELLA PROVINCIA DI CATANZARO CATANZARO
 SIG. SINDACO DEL COMUNE DI CATANZARO CATANZARO

^^^ ^^ ^^^

1. Ai sensi degli art. 332 del D.Lgs 15.03.2010, n. 66 "Codice ordinamento militare" e art. 438 del D.P.R. 15.03.2010, n. 90 "Testo unico delle disposizioni regolamentari in materia di ordinamento militare" invio, in allegato, copia dell'ordinanza n° 02/2013 emessa da questo Comando in data 22/01/2013 e stralcio dell'area di MARINA DI CATANZARO (F° 242/III NE) e CATANZARO (F° 242/IV SE) in scala 1:25000 (solo per il Comune di Catanzaro) della zona interdetta per l'impiego del poligono di "Castaci" nel mese di Marzo 2013.
2. Resto a disposizione per qualsiasi chiarimento.


IL COMANDANTE in s.v.
Col. c. (li) t. Sg. Liborio VOLPE



COMANDO MILITARE ESERCITO “CALABRIA”
Ufficio Personale, Logistico e Servitù Militari

ORDINANZA N. 02 / 2013

IL COMANDANTE
DEL COMANDO MILITARE ESERCITO“CALABRIA”

NEL QUADRO dell’attività addestrativa prevista per l’anno 2013 ;

VISTO gli art. 332 del D.Lgs 15.03.2010, n. 66 “Codice ordinamento militare” e art. 438 del D.P.R. 15.03.2010, n. 90 “Testo unico delle disposizioni regolamentari in materia di ordinamento militare”

VISTE le richieste di emissione di ordinanza formulate dagli E.C.D.R. utilizzatori del poligono

ORDINA

ART. 1 Nei giorni 06,12,20 e 27 dalle ore 08:00 alle ore 15:00 del mese di **MARZO** dell’anno **2013**, **SONO VIETATI** l’accesso, la sosta ed il transito nella zona del Poligono di “CASTACI”, delimitata dalle seguenti coordinate U.T.M.:

XC 4347 - 9986 q. 1;
XD 4354 - 0018 q. 2;
XD 4380 - 0028 q. 2;
XD 4400 - 0017 q. 1.

di cui alle carte topografiche:
F° 242/IV SE - CATANZARO
F° 242/III NE - MARINA DI CATANZARO

ART. 2 La zona interdetta dovrà essere delimitata da appositi segnali (bandieroni rossi), ben visibili, esposti a cura del Reparto interessato all’esercitazione che, ove necessario, dovrà altresì provvedere all’indicazione, con apposita segnaletica, delle eventuali interruzioni e deviazioni del traffico stradale.

- ART. 3 Le carte topografiche indicanti la zona interdetta sono esposte all'albo dei Comuni interessati e visibili a tutti.
- ART. 4 Valgono, per il divieto di raccogliere o rimuovere proiettili inesplosi o ordigni esplosivi di qualsiasi genere, le disposizioni legislative in materia, pubblicizzate nei manifesti riproducenti la presente ordinanza, indicanti l'Autorità a cui segnalare gli eventuali rinvenimenti.
- ART. 5 Gli indennizzi per gli sgomberi e le occupazioni di immobili, nonché per eventuali danni dipendenti dalle esercitazioni, ai sensi dell'art. 325 del D.Lgs 15.03.2010, n. 66 "Codice ordinamento militare", devono essere richiesti dagli aventi diritto con istanza diretta al Comandante Territoriale.
La predetta istanza dovrà essere presentata ai Comuni nel cui territorio sono situati i beni danneggiati o i fondi sgomberati, possibilmente entro il quindicesimo giorno dal termine delle esercitazioni.
Le domande possono contenere riserva di presentare perizia di parte.
- ART. 6 I contravventori alla presente ordinanza incorreranno nelle sanzioni previste dalla Legge e saranno ritenuti responsabili dei danni che potrebbero derivare alle persone ed alle cose.

CATANZARO






IL COMANDANTE in s.v.
Col. c. (li) t. SG. Liborio VOLPE

Stralcio dell'area di MARINA di CATANZARO (F° 242 / III NE)
e CATANZARO (F° 242 / IV SE) in scala 1:25.000

Allegato alla lettera
Prot. n. _____
In data _____

XD
XC

-  Sgombero terrestre
-  Sgombero marittimo
-  Sgombero aereo

